



**КОМИТЕТ ИМУЩЕСТВЕННЫХ ОТНОШЕНИЙ
АДМИНИСТРАЦИИ ПЕРМСКОГО МУНИЦИПАЛЬНОГО ОКРУГА**

РЕШЕНИЕ

о размещении объектов № 2889

Пермский край
Пермский округ

20.10.2023

Комитет имущественных отношений администрации Пермского муниципального округа разрешает Публичному акционерному обществу «Россети Урал» (ИНН 6671163413, ОГРН 1056604000970, почтовый адрес: 620026, г. Екатеринбург, ул. Мамина Сибирика, д. 140)

размещение объекта «Строительство ВЛ 0,4 кВ с установкой ПУ для электроснабжения деревни Чуваки (4500086236)»

на землях государственная собственность на которые не разграничена.

на срок бессрочно.

Местоположение: Пермский край, Пермский муниципальный округ, д. Чуваки.


Приложение: схема предполагаемых к использованию земель или части земельного участка.

Особые условия использования:

1. При установке опор электросетевого хозяйства учесть параметры ширины проезда улично-дорожной сети, во избежание сужения полосы отвода дороги. Установить опоры на расстоянии не более 2 метров от границ земельного участка.

2. Получение разрешения на производство земляных работ.

Заместитель председателя комитета


(подпись, печать)

М.В. Королева



СХЕМА ПРЕДПОЛАГАЕМЫХ К ИСПОЛЬЗОВАНИЮ ЗЕМЕЛЬ ИЛИ ЧАСТИ ЗЕМЕЛЬНОГО УЧАСТКА

Объект: «Строительство ВЛ 0,4 кВ с установкой ПУ для электроснабжения деревни Чуваки (4500086236)»

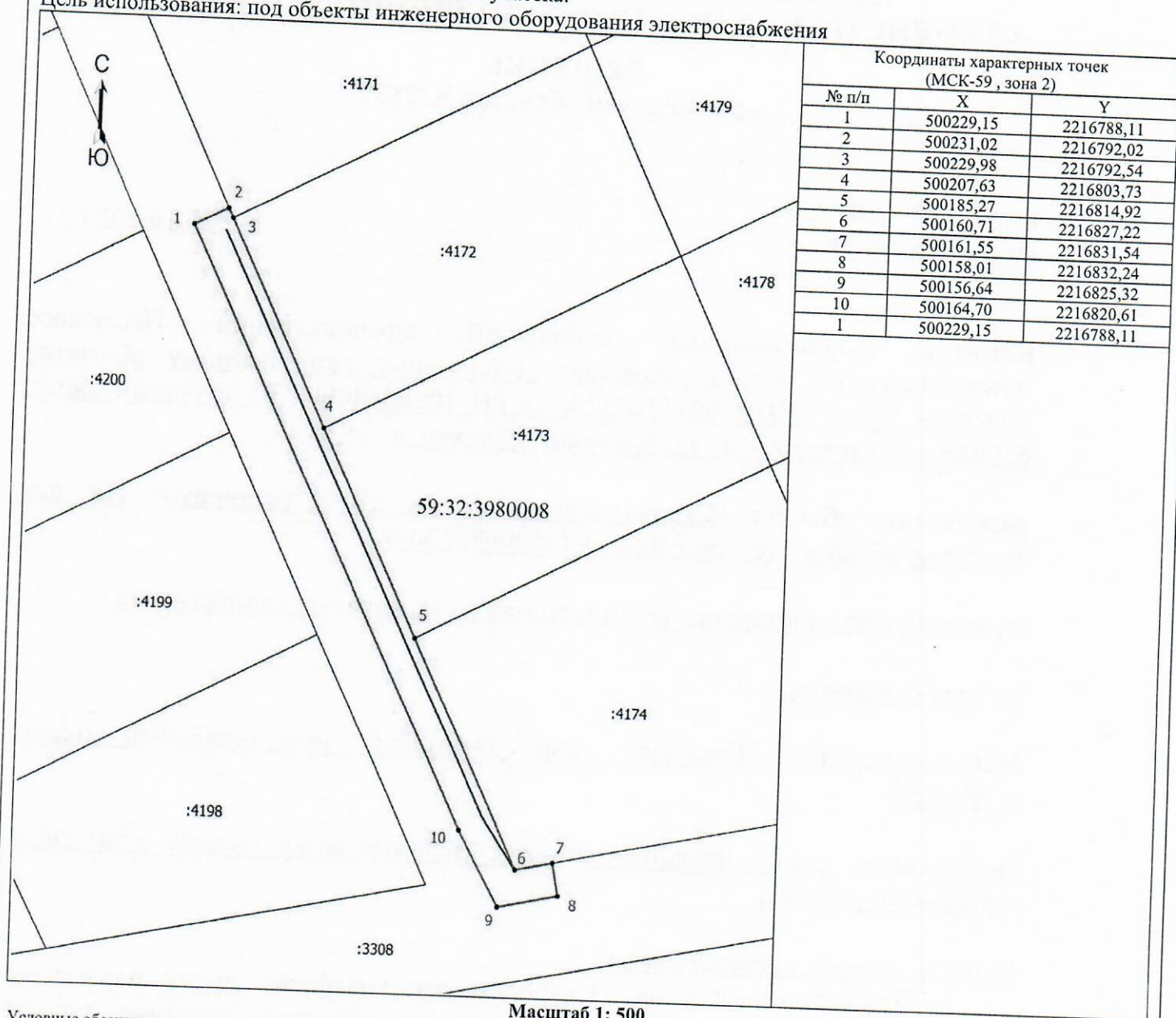
Местоположение объекта: Пермский край, Пермский муниципальный округ, д. Чуваки

Площадь земель или части земельного участка, кв.м.: 356

Категория земель: земли сельскохозяйственного назначения

Вид разрешенного использования земельного участка: -

Цель использования: под объекты инженерного оборудования электроснабжения



Координаты характерных точек (МСК-59, зона 2)		
№ п/п	X	Y
1	500229,15	2216788,11
2	500231,02	2216792,02
3	500229,98	2216792,54
4	500207,63	2216803,73
5	500185,27	2216814,92
6	500160,71	2216827,22
7	500161,55	2216831,54
8	500158,01	2216832,24
9	500156,64	2216825,32
10	500164,70	2216820,61
1	500229,15	2216788,11


Масштаб 1: 500

Условные обозначения

- Граница кадастрового квартала
- Граница земельного участка, согласно сведениям из ЕГРН
- Граница предполагаемой к использованию земли или части земельного участка
- Граница сооружения, планируемого к строительству
- 59:32:3980008 - Номер кадастрового квартала
- :3308 - Кадастровый номер земельного участка
- ¹ - Обозначение новой характерной точки

Описание местоположения границ:

- 1-2 59:32:3980008:3308
- 2-3 59:32:3980008:4171
- 3-4 59:32:3980008:4172, 59:32:3980008:3308
- 4-5 59:32:3980008:4173
- 5-7 59:32:3980008:4174, 59:32:3980008:3308
- 7-1 59:32:3980008:3308

Заявитель:  /Байдин И.В.
действующий по доверенности от 19.01.2023 № ПД/422-2023

